

ISTRES – MIRAMAS LE VX – ST CHAMAS

Bouches-du-Rhône








MIRAMAS-LE-VIEUX _ La vieille cité médiévale, perché sur son rocher, se mire dans les eaux calmes de l'étang depuis plus de neuf siècles. Son nom, *Miramaris*, est cité pour la première fois dans une charte médiévale datée de 1118. Place forte défensive, le *castrum* de Miramas resta inféodé à l'abbaye de Montmajour jusqu'en 1481, date à laquelle la Provence fut rattachée à la couronne de France. Cependant, la commune est restée une possession des moines de l'abbaye jusqu'à la Révolution.





MIRAMAS-LE-VIEUX _ Flamands roses au pied du village.



SAINT-CHAMAS _ Les bords de l'étang à proximité du club nautique.

PORT LE CANET
CLUB NAUTIQUE BEAU RIVAGE




CNBR
CLUB PRIVE

*Circulation des Véhicules Strictement
Réservée aux Membres du Club*















ISTRES, MIRAMAS-LE-VIEUX, SAINT-CHAMAS, le 25 décembre 2023

S'étendant sur 15 500 ha, l'étang et ses 80 km de pourtour ne manquent pas de charme. Environné de collines calcaires d'altitude modeste, il est relié à la mer par le canal de Caronte. Sa superficie de 155 km² qui en fait l'une des plus grandes "mers intérieures" d'Europe.

L'estanh de Bèrra (ou mar de Bèrra, selon la norme classique) est une lagune méditerranéenne d'eau saumâtre située à l'ouest de Marseille. L'appellation « étang », utilisée pour désigner la lagune, provient de la traduction littérale des termes occitans estanh ou estang.

Les Romains ont colonisé l'étang de Berre (*Stagnum Mastromela*), profitant d'une terre fertile et de l'eau douce des rivières. C'est à l'époque romaine qu'est entrepris le percement du Canal de Caronte qui permet de relier la lagune à la mer, modifiant sa salinité. Les Romains développent alors de petits villages orientés vers le travail de la terre (vigne, olivier, exploitation des salines).

Entre 1863 et 1925 : Approfondissement du chenal à -3 m puis travaux successifs portant la profondeur du chenal de Caronte de -3 à -6 m puis à -9 m de profondeur en 1925.

La diversité des espaces naturels offre aux oiseaux une multitude de milieux. L'étang de Berre et ses alentours accueillent plus de 250 espèces d'oiseaux sédentaires ou migrateurs

Les ports de Saint-Chamas, Berre, Martigues et Istres sont très dynamiques, et proposent notamment des activités nautiques et de la voile dans leurs clubs respectifs.


ISTRES / Les bords de l'Étang de Berre

MIRAMAS-LE-VIEUX / Observation depuis la sortie d'Istres, sur la route de Miramas.

SAINT-CHAMAS / Port Le Canet, Club nautique

Document créé par le webmaster pour le site www.webmaster2010.org
Photographies : JP LARDIERE

Édité le 06 janvier 2024



Blason des Bouches-du-Rhône
« D'or au gousset renversé d'azur chargé en cœur d'une fleur de lys du champ surmontée d'un lambel de gueules brochant sur le tout. »



Blason d'Istres
« D'azur à l'étoile d'or. »



Blason de Miramas
« D'azur, à une clef d'or, posée en pal, le peneton entouré de sept besans d'argent, trois à dextre et quatre à senestre, et l'anneau en losange adextré de la lettre M, aussi d'argent. »



Blason de Saint-Chamas
« De gueules au pont Favien d'or posé sur un plan d'eau d'azur mouvant de la pointe et chargées de deux poissons affrontés d'argent. »